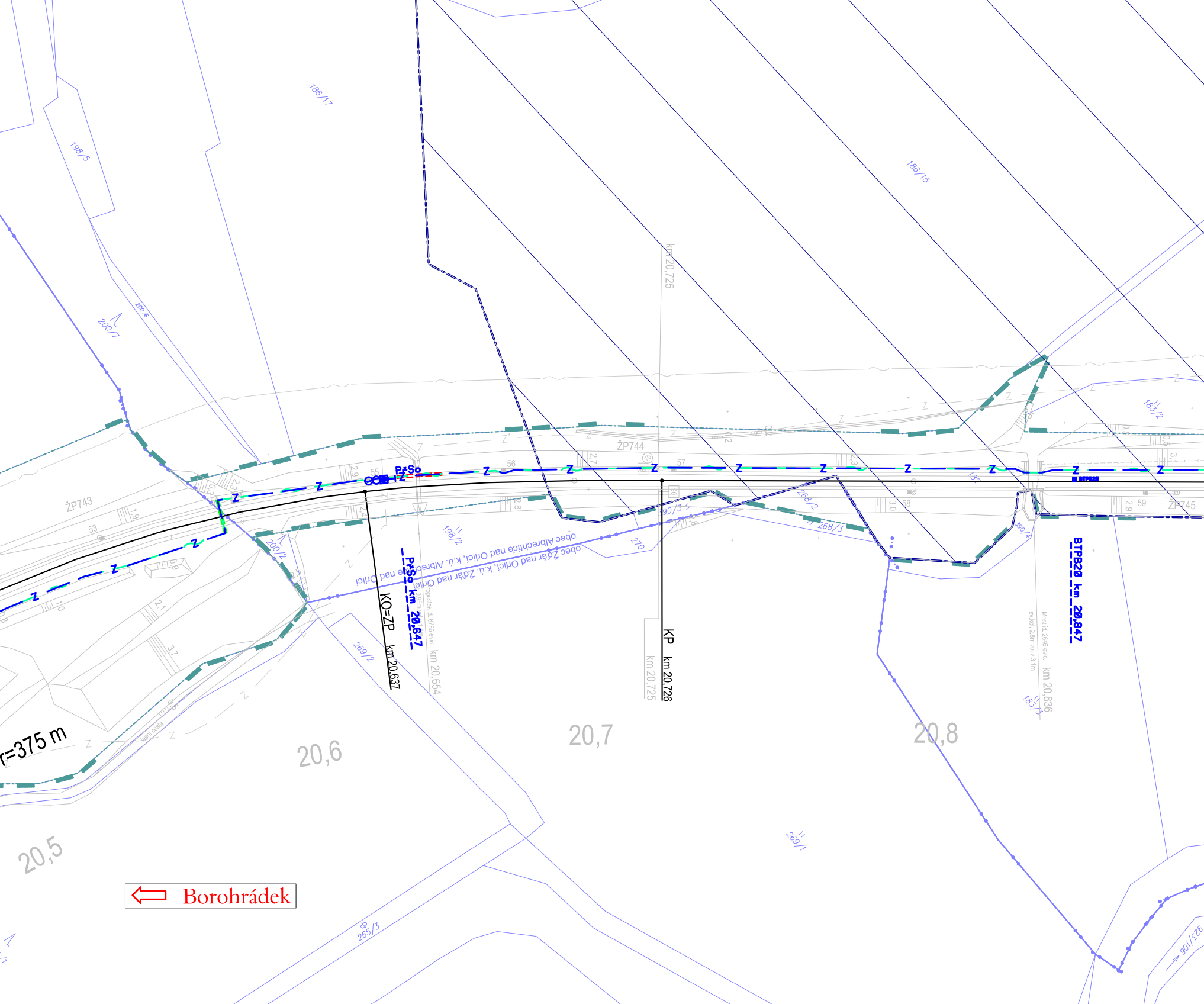
186/17
198/5
200/6
200/7
186/15
km 20,725
183/2
ŽP744
ŽP743
ŽP745
53
55
56
57
58
59
PrSo
BTPB20
268/2
268/3
390/3
390/4
200/2
270
198/2
obec Albrechtice nad Orlicí, k.ú. Albrechtice nad Orlicí
obec Žďár nad Orlicí, k.ú. Žďár nad Orlicí
propustek id. 6786 evid.
km 20,654
PrSo km 20,647
KO=ZP
km 20,637
KP
km 20,726
km 20,725
BTPB20 km 20,847
Most id. 2646 evid.
sv.kol. 2,8m vol.v.3,1m
km 20,836
183/3
269/2
269/1
20,5
20,6
20,7
20,8
r=375 m
lesní cesta
265/3
923/106
Borohrádek

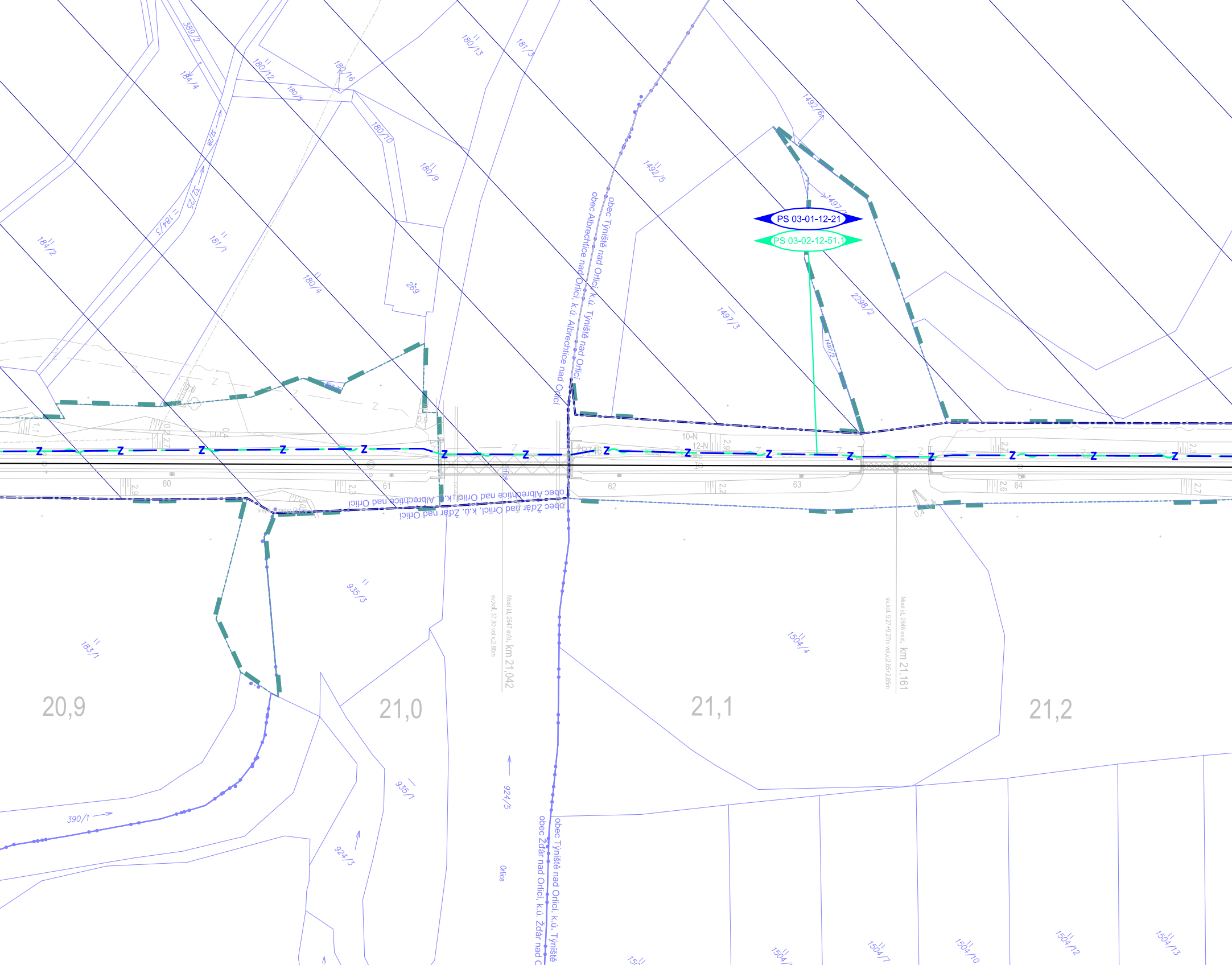
PS 03-01-12-21
PS 03-02-12-51.1
obec Týniště nad Orlicí, k.ú. Týniště nad Orlicí
obec Albrechtice nad Orlicí, k.ú. Albrechtice nad Orlicí
obec Albrechtice nad Orlicí, k.ú. Albrechtice nad Orlicí
obec Žďár nad Orlicí, k.ú. Žďár nad Orlicí
obec Týniště nad Orlicí, k.ú. Týniště
obec Žďár nad Orlicí, k.ú. Žďár nad O
Most ev.č. 2647 evid. km 21,042
sv.kol. 37,80 vol.v.2,85m
Most ev.č. 2648 evid. km 21,161
sv.kol. 9,27+9,27m vol.v.2,85+2,85m
Orlice
Orlice
20,9
21,0
21,1
21,2
60
61
62
63
64
10-N
12-N
389/2
184/4
180/12
180/5
180/13
181/3
180/16
180/10
180/9
32/8
32/5
184/3
184/2
181/1
180/4
269
1492/6
1492/5
1497/1
1497/3
1497/2
2298/2
935/3
183/1
1504/4
935/1
924/5
924/3
390/1
1504/7
1504/10
1504/12
1504/13
Z


1492/3
1492/8
1492/11
1492/1
1529
ŽP747
ŽP748
ŽP301,0
65
66
67
68
69
70
71
k.o.
BTPB22
BTPB22_km_21,665
Propustek id. 6787 evid. km 21,282
sv. 1,90m vol.v.2,0m
Most Id. 2649 evid. km 21,511
sv.kol. 16,7m vol.v.3,2m
21,3
21,4
21,5
21,6
1504/2
1504/15
1504/18
1504/21
1504/23
1504/26
1504/30
1504/32
1504/35
1504/37
1504/39
1504/40
1504/42
1504/45
1504/47


1491/7
1491/10
1491/11
1491/12
1491/9
1491/2
1491/3
1491/4
1486
1488
1490/2
2298/1
ZP749
ZP750
72
73
74
75
76
12KR
14KR
Z
PrL
PrL km 21,865
km 21,917
km 21,919
21,7
21,8
21,9
22,0
1504/1
1548/1
1527/1

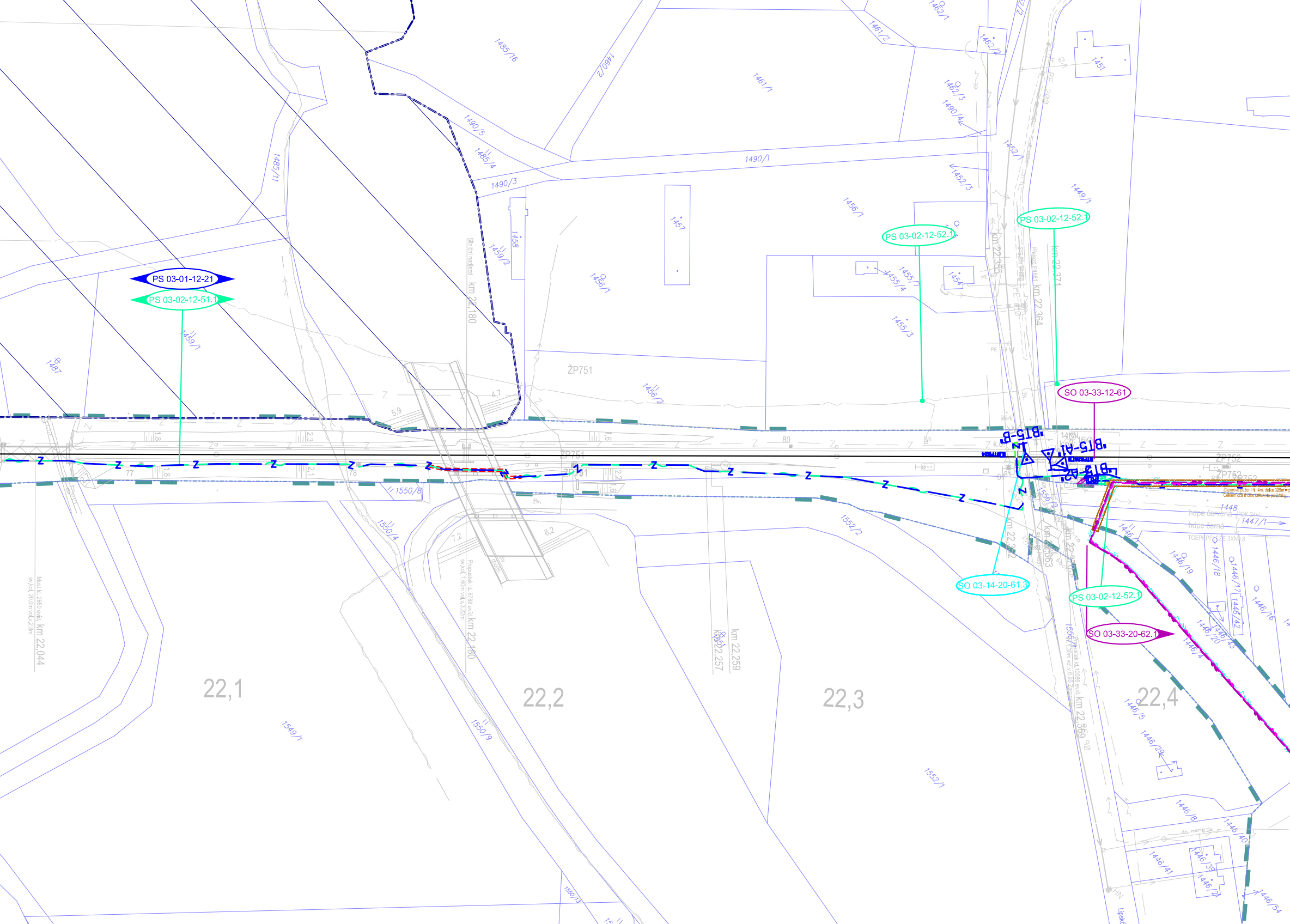
PS 03-01-12-21
PS 03-02-12-51.1
PS 03-02-12-52.1
PS 03-02-12-52.1
SO 03-33-12-61
SO 03-14-20-61.3
PS 03-02-12-52.1
SO 03-33-20-62.1
BT5-B
BT5-A
ŽP751
ŽP752
22,1
22,2
22,3
22,4
km 22,044
km 22,180
km 22,257
km 22,259
km 22,355
km 22,364
km 22,371
km 22,369
1485/16
1485/1
1485/4
1490/5
1490/3
1490/1
1460/2
1461/1
1461/2
1462/1
1462/2
1462/3
1490/4
1451
1449/1
1452/1
1452/3
1456/1
1456/2
1457
1458
1459/2
1459/1
1455/1
1455/3
1455/4
1454
1487
1550/8
1550/4
1550/9
1550/13
1549/1
1552/2
1552/1
1556/1
1448
1447/1
1446/1
1446/19
1446/18
1446/17
1446/42
1446/16
1446/20
1446/43
1446/4
1446/5
1446/29
1446/8
1446/40
1446/41
1446/39
1446/2
1446/54
Z
Stříhní nařízení
Most ev. č. 2650 sv.kol. 20,0m vol.v.2,8m
Propustek ev. č. 6788 sv.kol. 1,60m vol.v.3,22m
Propustek ev. č. 10066 sv.kol. 1,30m vol.v.0,90 Zásipkova
Pažené zabezpečení
hdpe červená
hdpe černá
TCEPKPFLEZE 3XN0.8
Záporové pažení hl. 4m, délka 325m
Lipská

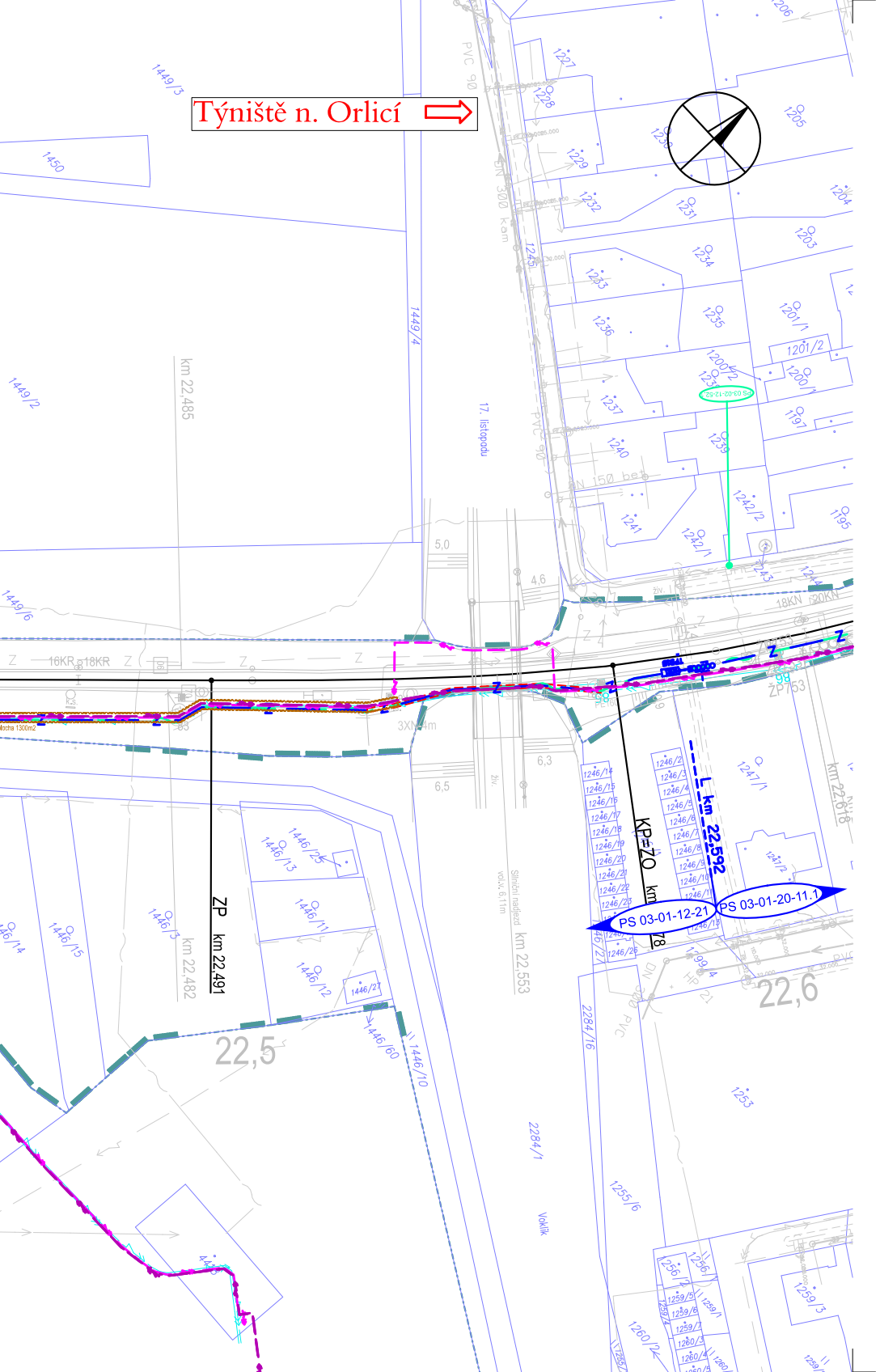
Týniště n. Orlicí
PS 03-01-12-21
PS 03-01-20-11.1
L km 22,592
KP=ZO
ZP km 22,491
km 22,485
km 22,482
km 22,553
km 22,618
22,5
22,6
17. listopadu
Silniční nadjezd
PVC 90
DN 300 Kam
DN 150 bet
18KN 20KN
16KR 18KR
3XN 4m
ŽP 753
Voklik
1449/3
1450
1449/4
1449/2
1449/6
1446/13
1446/25
1446/11
1446/12
1446/15
1446/3
1446/27
1446/60
1446/10
1247/1
1247/2
1253
1255/6
1284/1
2284/16
1227
1228
1229
1230
1231
1232
1233
1234
1235
1236
1237
1238
1239
1240
1241
1242/1
1242/2
1243
1244
1245
1200/1
1200/2
1201/1
1201/2
1195
1197
1203
1204
1205
1206
1260/2
1259/3
5,0
4,6
6,3
6,5

Legenda:

━━━━━━	nová kolej
─ ─ ─ ─ ─	směrové a výškové vyrovnání koleje
—— Z ——	kabelová trasa zabezpečovacího zařízení
─ ─ ~ ─ ─	kabelová trasa sdělovacího zařízení
─ ─ ↝ ─ ─	kabelová trasa silnoproudu
──────	katastr nemovitostí
▬───▬	hranice drážního pozemku
──────	stávající stav
═══════	stávající sítě

VÝŠKOVÝ SYSTÉM Bpv SOUŘADNICOVÝ SYSTÉM S-JTSK

Číslo změny:	Obsah změny:	Datum změny:
01	Po zapracování připomínek Správy železnic k DSP	01/2024
02	-	-
03	-	-

Objednatel:

SPRÁVA ŽELEZNIC

Správa železnic, státní organizace
Stavební správa východ
Nerudova 1, 779 00 Olomouc

Generální projektant:

SUDOP PRAHA

SUDOP PRAHA a.s.
Olšanská 1a, 130 80 Praha 3
tel.: +420 605 229 020
e-mail: praha@sudop.cz

Hlavní inženýr projektu:
ING. KAREL KOŠAŘ

Garant profese:
ING. STANISLAV POHL

Středisko:
ELEKTROTECHNIKY, TRAKCE, SDĚLOVACÍ A ZABEZPEČOVACÍ TECHNIKY

Vedoucí střediska:	Odpovědný projektant SO, IO, PS:	Vypracoval:	Kontroloval:
ING. MARTIN RAIBR	ING. STANISLAV POHL	ANDREA FARDOVÁ	ING. KAREL KOŠAŘ

Název akce:
Zvýšení kapacity trati Týniště n.O. - Častolovice - Solnice, 3. část - I. etapa

Číslo smlouvy:
19 149 208

Projektový stupeň:
DSP+PDPS

Část:
SITUAČNÍ VÝKRESY
KOORDINAČNÍ SITUAČNÍ VÝKRES

Datum:
08/2021

Číslo části:
C.3

Název přílohy:
KOORDINAČNÍ SITUACE, ČÁST 03

Měřítko:
1 : 1 000

Počet formátů:
11xA4

Číslo přílohy:
03

DOKUMENT LZE UŽÍVAT POUZE VE SMYSLU PŘÍSLUŠNÉ SMLOUVY O DÍLO. ŽÁDNÁ JEHO ČÁST NEMŮŽE BÝT DLE ZÁKONA č.121/2000 Sb. KOPÍROVÁNA NEBO JINÝM ZPŮSOBEM ROZŠIŘOVÁNA BEZ SOUHLASU SUDOP PRAHA a.s.